



АДМИНИСТРАЦИЯ ГОРОДА ПЕРМИ  
ДЕПАРТАМЕНТ ЗЕМЕЛЬНЫХ ОТНОШЕНИЙ

РЕШЕНИЕ

о размещении объектов № 21-01-44-1162 от 01 СЕН 2021

г. Пермь, ул. Сибирская, 15

Департамент земельных отношений администрации города Перми в соответствии с пунктом 3 статьи 39.36 Земельного кодекса Российской Федерации, Положением о порядке и условиях размещения объектов на землях или земельных участках, находящихся в государственной или муниципальной собственности, на территории Пермского края без предоставления земельных участков и установления сервитутов, публичного сервитута, утвержденным постановлением Правительства Пермского края от 22 июля 2015 г. № 478-п, заявлением от 23 августа 2021 г. № 21-01-06-13019

**разрешает:** ОАО «МРСК Урала» (ИНН 6671163413, ОГРН 1056604000970, место нахождения: 620026, Свердловская область, г. Екатеринбург, ул. Мамина-Сибиряка, д. 140)

**размещение объекта:** линии электропередачи классом напряжения до 35 кВ, а также связанные с ними трансформаторные подстанции, распределительные пункты и иное предназначенное для осуществления передачи электрической энергии оборудование, для размещения которых не требуется разрешения на строительство (Строительство КЛ-0,4 кВ с установкой ПУ для электроснабжения садового дома по адресу: Пермский край, г. Пермь, СТ «Ветеран» (4500066224))

**способ размещения объекта:** подземный

**на земля:** государственная собственность на которые не разграничена

**на срок:** 11 месяцев

**местоположение:** Пермский край, г. Пермь, СТ «Ветеран».

Территория, согласно схеме, расположена в зонах с особыми условиями использования территорий: охранный зона объектов электросетевого хозяйства.

ОАО «МРСК Урала»:

1. Соблюдать Правила охраны электрических сетей, установленные постановлением Правительства Российской Федерации от 24 февраля 2009 г. № 160 «О порядке установления охранных зон объектов электросетевого хозяйства и особых условий использования земельных участков, расположенных в границах таких зон».

2. В соответствии с пунктом 7(2) Положения о порядке и условиях размещения объектов на землях или земельных участках, находящихся в государственной или муниципальной собственности, на территории Пермского края без предоставления земельных участков и установления сервитутов, публичного сервитута, утвержденного постановлением Правительства Пермского края от 22 июля 2015 г. № 478-п, представить в департамент земельных

отношений в течении 1 месяца с момента размещения объектов материалы контрольной геодезической съемки размещенных объектов на бумажном и электронном носителях на безвозмездной основе.

**Приложение:** схема предполагаемых к использованию земель или части земельного участка (на 1 л. в 1 экз.)

Начальник отдела предоставления  
земельных участков по работе  
с юридическими лицами



С.С. Бажина

## Схема предполагаемых к использованию земель или части земельного участка

**Объект:** Строительство КЛ-0,4 кВ с установкой ПУ для электроснабжения садового дома по адресу: Пермский край, г. Пермь, СТ "Ветеран" (4500066224)

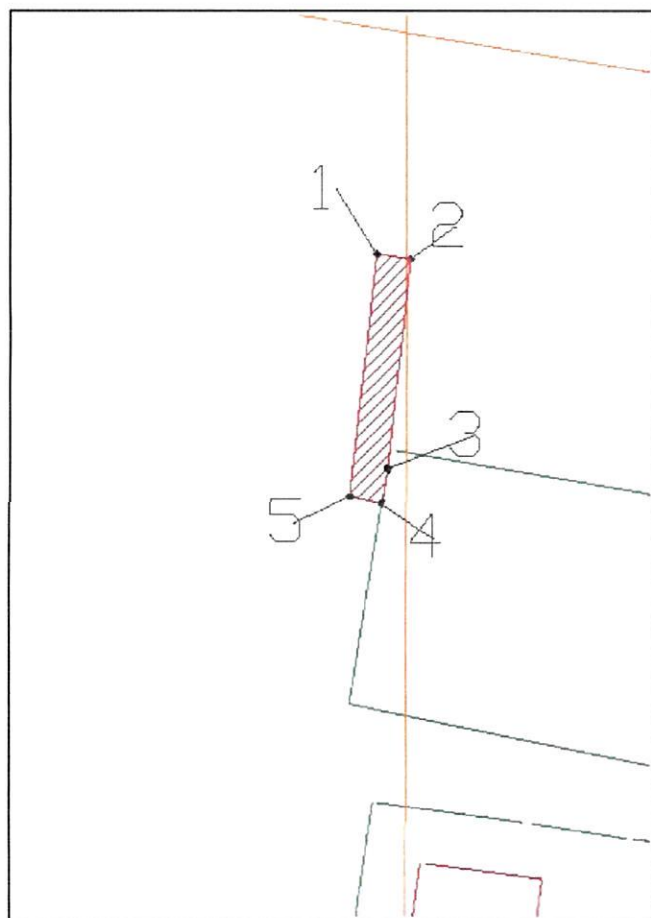
**Местоположение:** Пермский край, г. Пермь, СТ "Ветеран"

**Площадь земель или части земельного участка, кв.м.:** 28,2

**Категория земель:** Земли рекреационного назначения

**Вид разрешенного использования земельного участка:**

**Цель использования:** под объекты инженерного оборудования Электроснабжения («Строительство КЛ-0,4 кВ с установкой ПУ для электроснабжения садового дома по адресу: Пермский край, г. Пермь, СТ "Ветеран" (4500066224)»)






Масштаб 1:500



### Координаты характерных точек

№	X	Y
1	521803.2368	2252250.8856
2	521802.9254	2252252.8633
3	521790.8022	2252251.5131
4	521788.8493	2252251.1989
5	521789.2149	2252249.3239
1	521803.2368	2252250.8856

### Условные обозначения:

-  предполагаемые к использованию земли
-  граница земельного участка, сведения о котором внесены в ГКН
-  1 характерные точки границы испрашиваемого земельного участка

### Описание границ смежных землепользователей:

- 1-2 - земельный участок с КН 59:01:0000000:84556
- 3-4 - участок с кад. №59:01:5111529:103/1
- 4-5- квартал с кад. №59:01:5111529
- 2-3, 5-1- территория муниципальной собственности

Заявитель: по доверенности от "МРСК-Урала" Кузнецова Е.В.